

FORM-1

(UNDER SECTION 29 (4) of Andhra Pradesh Metropolitan Region & Urban
Development Authorities Act, 2016)

**NOTIFICATION OF DECLARATION OF INTENTION TO UNDERTAKE LAND
POOLING SCHEME IN GOLAGAM VILLAGE FOR 24.24 ACRES**

REF: 1. G.O.M.s.No.72, MA & UD (M) Department, Dated:25.01.2020

<<<>>>


1. In pursuance to the references, the Competent Authority declares the intention to notify the area specified in schedule 1 for land pooling scheme and calls for:
 - (i) Objections and Suggestions in form 2 from interested persons within 15 days from the date of publication of this notification; and
 - (ii) Applications from willing Assignees/Enjoyers in form 3 for the lands specified in schedule 2 expressing consent to participate in the land pooling scheme, in accordance with the provisions of the Act, and the board objectives, process of the scheme, role and responsibility of Authority/Government/ Assignees/Enjoyers, other salient features and terms and conditions for the land pooling scheme at schedule 3. The application shall reach the Competent Authority within fifteen (15) days from the date of publication of this notification in the village.
2. A copy of the plan of proposed area for the land pooling scheme is kept open for inspection of the Assignees/Enjoyers including the public at the office of the Competent Authority for land pooling Scheme during office hours and also in the website of the Authority.
3. The Competent Authority will conduct stakeholder consultations in the villages as given below in order to explain the details of the scheme.


Date	Time	Revenue Village	Grama Panchayat	Habitation	Venue
29 -01-2010	11.00 am	Golagam	Golagam	Golagam	Panchayat Office, Golagam

4. Any objections or suggestions which are received after the due date or which do not clearly explain the nature of the sender's interest in the proposed lands are liable to be summarily rejected.

5. The objections and suggestions received within 15 days, will be enquired on 11.02.2020 from 11 AM at Revenue Divisional Office, Anakapalli and the concerned objectors will be at liberty to appear in person or through an advocate to adduce any oral or documentary evidence in support of their objections.

Place: Anakapalli
Date: 27-01-2020


Competent Authority for Land Pooling &
Revenue Divisional Officer,
Anakapalli.



27/1/2020
Taw
Anb
Schedule I



27/1/2020

AREA UNDER LPS

District: VISAKHAPATNAM			Mandal: ANAKAPALLI			
SL. No	Revenue Village	RSR Extent (Ac..)	Gram Panchayat (s) covered	Hamlet (s) Covered	Habitatio n	Habitati on code as in census
1	Golagam	24.24	Golagam	Golagam	Golagam	586198

Place: Anakapalli
Date: 27-01-2020


Competent Authority for Land Pooling &
Revenue Divisional Officer,
Anakapalli.



27/1/2020
Taw
Anb


27/1/2020

SCHEDULE 2. DETAILS OF AREA UNDER LPS

District: Visakhapatnam				GOLAGAM VILLAGE							
Sl. No	RSR Sy. No.	Sub Division	Total Extent (in Acs)	category	Extent under LPS (Acs)	Name of the Owner (as per Records i.e., V.A.No.3-1421)	Boundaries (Sy. No / Sub Division)				
				Dry land / Wet Land			East	West	North	South	
1	134	-	136.70	Govt Dry	4.50	Govt Land	Gopalapuram	88 P	Koduru Village	Sy. 284,285	
2	285	1	5.00	Govt Dry	5.00	Govt Land	285/2	88p	134	133	
3	285	2	5.00	Govt Dry	5.00	Govt Land	285/3	285/1	134	133	
4	88	-	60.00	Govt Dry	9.74	Govt Land	88P	88P	88P	88P	
Total					24.24						


 27/11/2020
 Competent Authority of Land Pooling
 &
 Revenue Divisional Officer,
 ANAKAPALLE


 27/11/2020
 TWD
 Bnd


 HDT
 27/11/2020

రి.క. నెం.126/2020/బి/తే.27.01.2020 ది.

రెవిన్యూ డివిజనల్ అధికారి వారి కార్యాలయం,
అనకాపల్లి

ఫారం - 1

(ఆంధ్ర ప్రదేశ్ మెట్రోపాలిటన్ ప్రాంతం మరియు పట్టణాభివృద్ధి అథారిటీ చట్టం, 2016 లో విభాగం 29(4) క్రింద)

గొలగాం గ్రామంలో ఎ.24.24 సెం. భూమిని భూ సమీకరణ పథకం క్రింద తీసుకొనుటకు ఉద్దేశించబడిన ప్రచురణ

సూచన: G.O.M.s.No.72, MA & UD (ఎం) శాఖ, తేది:25.01.2020.

&&&

1. పై సూచనలకు లోబడి, క్రింద తెలిపిన షెడ్యూల్ 1 లో ప్రకటించబడిన భూములను భూ సమీకరణ పథకం క్రింద తీసుకొనుటకు ప్రతిపాదించడమైనది.

- (i) ఇందుపై ఆసక్తి గల వ్యక్తుల నుండి నోటిఫికేషన్ ప్రచురించిన 15 దినముల లోగా అభ్యంతరాలు మరియు సలహాలు ఫారం- 2 లో స్వీకరించబడును.
- (ii) భూ సమీకరణ పథకం క్రింద షెడ్యూల్ 2 లో పొందుపరిచిన భూములకు సంబంధించిన అతుకుబడిదారులు/అనుభవదారులు స్వచ్ఛందంగా అంగీకారం తెలుపుతూ ఫారం 3 నందు దరఖాస్తులను ఈ నోటిఫికేషన్ ప్రచురించిన 15 దినములలో దిగువ సంతకం చేసిన అధికృత అధికారి వారికి అందజేయవలెను.

2. భూ సమీకరణ పథకముకు సంబంధించిన వివరములు భూ సమీకరణ అధికృత అధికారి వారి కార్యాలయము నందు పని వేళలలో తనిఖీ కొరకు అందుబాటులో ఉంచడమైనది మరియు విశాఖపట్నం మెట్రో పాలిటన్ రీజియన్ డెవలప్ మెంట్ అథారిటీ వెబ్ సైట్ www.vmrda.gov.in నందు పొందుపరచడమైనది.

3. ఈ పథకము యొక్క వివరములను గ్రామములో భూ సమీకరణ పథకము యొక్క భాగస్వాములతో ఈ క్రింది తెలిపిన తేదిలో సంప్రదింపులు జరుపబడును.

తేది	సమయం	రెవిన్యూ గ్రామం	గ్రామ పంచాయితీ	నివాస వేదిక
29-01-2020	ఉదయం 11.00 గంటలకు	గొలగాం	గొలగాం	గ్రామ పంచాయితీ కార్యాలయం, గొలగాం

4. గడువు తేది ముగిసిన తదుపరి వచ్చు అభ్యంతరములు/సలహాలు మరియు స్పష్టత లేని అభ్యంతరములు తిరస్కరించబడును.

5. నిర్దేశిత గడువు సమయములో వచ్చిన అభ్యంతరములు/సలహాలు రెవిన్యూ డివిజనల్ అధికారి, అనకాపల్లి వారి కార్యాలయములో తేది 11.02.2020 సమయము ఉదయం 11.00 నందు విచారణ

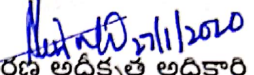
చయుటకు స్వయముగా గానీ లేదా సంబంధిత న్యాయవాది ద్వారా కాని తెలియపరచుకొనుటకు అవకాశము కలదు.

జతపరచబడినవి: (1) అభ్యంతరములు/ సలహాలు తెలుపుటకు ఫారం -2

(2) భూ యజమానులు సమ్మతి తెలుపుటకు ఫారం -3

ప్రాంతం : అనకాపల్లి.

తేది: 27-01-2020.


భూ సమీకరణ అధికృత అధికారి

మరియు

రెవిన్యూ డివిజనల్ అధికారి, అనకాపల్లి.


27/1/2020
Taru
Aul


27/1/2020

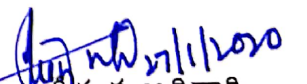
షెడ్యూల్ I

భూ సమీకరణ లో చేరిన పరిధి

జిల్లా : అనకాపల్లి			మండలం : అనకాపల్లి రూరల్			
వ. నెం.	రెవిన్యూ గ్రామం	ఆర్.ఎస్. ఆర్. విస్తీర్ణం (ఎ. - సెంట్లు)	చేరిన గ్రామ పంచాయితీలు	చేరిన శివారు గ్రామాలు	గ్రామం	సెన్సస్ ప్రకారము గ్రామం కోడ్
1	గొలగాం	24.24	గొలగాం	గొలగాం	గొలగాం	586198

ప్రాంతం : అనకాపల్లి.

తేది: 27-01-2020.


భూ సమీకరణ అధికృత అధికారి

మరియు


రెవిన్యూ డివిజనల్ అధికారి, అనకాపల్లి.


27/1/2020
Taru
Aul


27/1/2020

షెడ్యూల్ 2. భూ సమీకరణ లో చేరిన పరిధి యొక్క వివరములు

జిల్లా : విశాఖపట్నం				గ్రామం : గొలగాం						
వ. నెం.	ఆర్.ఎస్.ఆర్. సర్వే నెం.	సబ్-డివిజన్ నెం.	మొత్తం విస్తీర్ణం (ఎ.-సెంట్లు)	వర్గీకరణ	భూ సమీకరణ లో చేరిన విస్తీర్ణం (ఎ.-సెంట్లు)	భూ యజమాని పేరు (గ్రామ లిక్క (అడంగల్-3, పసబీ 1421 ప్రకారం)	హద్దులు (సర్వే / సబ్-డివిజన్ నెం.)			
				మెట్టు/ పల్లం			తూర్పు	పడమర	ఉత్తరం	దక్షిణం
1	134	-	136.70	మెట్టు	4.50	ప్రభుత్వ భూమి	గోపాలపురం	88 P	కోడూరు	Sy. 284,285
2	285	1	5.00	మెట్టు	5.00	ప్రభుత్వ భూమి	285/2	88p	134	133
3	285	2	5.00	మెట్టు	5.00	ప్రభుత్వ భూమి	285/3	285/1	134	133
4	88	-	60.00	మెట్టు	9.74	ప్రభుత్వ భూమి	88P	88P	88P	88P
మొత్తం విస్తీర్ణం					24.24					


21/1/2020
భూ సమీకరణ అధికృత అధికారి
మరియు
రెవెన్యూ డివిజన్ అధికారి, అనకాపల్లి


27/1/2020
T.మె
S.మె


H.మె
27/1/2020