

FORM-1

(UNDER SECTION 29 (4) of Andhra Pradesh Metropolitan Region & Urban  
Development Authorities Act, 2016)

**NOTIFICATION OF DECLARATION OF INTENTION TO UNDER TAKE LAND  
POOLING SCHEME IN KODURU VILLAGE FOR 153.13 ACRES**

REF: 1. G.O.M.s. No72, MA & UD (M) Department, Dated:25.01.2020

<<<>>>

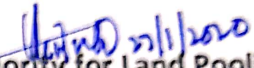
1. In pursuance to the references, the Competent Authority declares the intention to notify the area specified in schedule 1 for land pooling scheme and calls for:
  - (i) Objections and Suggestions in form 2 from interested persons within 15 days from the date of publication of this notification; and
  - (ii) Applications from willing Assignees/Enjoyers in form 3 for the lands specified in schedule 2 expressing consent to participate in the land pooling scheme, in accordance with the provisions of the Act, and the board objectives, process of the scheme, role and responsibility of Authority/Government/ Assignees/Enjoyers, other salient features and terms and conditions for the land pooling scheme at schedule 3. The application shall reach the Competent Authority within fifteen (15) days from the date of publication of this notification in the village.
2. A copy of the plan of proposed area for the land pooling scheme is kept open for inspection of the Assignees/Enjoyers including the public at the office of the Competent Authority for land pooling Scheme during office hours and also in the website of the Authority.
3. The Competent Authority will conduct stakeholder consultations in the villages as given below in order to explain the details of the scheme.

Date	Time	Revenue Village	Grama Panchayat	Habitation	Venue
06-02-2010	11.00 am	Koduru	Koduru	Koduru	Grama Sachivalaya Koduru

4. Any objections or suggestions which are received after the due date or which do not clearly explain the nature of the senders interest in the proposed lands are liable to be summarily rejected.

5. The objections and suggestions received within 15 days, will be enquired on 11.02.2020 from 11 AM at Revenue Divisional Office, Anakapalli and the concerned objectors will be at liberty to appear in person or through an advocate to adduce any oral or documentary evidence in support of their objections.

Place: Anakapalli  
Date: 27-01-2020

  
Competent Authority for Land Pooling &  
Revenue Divisional Officer,  
Anakapalli.

  
27/1/2020  
Paw  
Ank

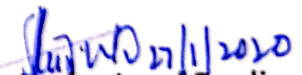
  
27/1/2020

Schedule I


AREA UNDER LPS

District: VISAKHAPATNAM			Mandal: ANAKAPALLI			
SL. No	Revenue Village	RSR Extent (Ac..)	Gram Panchayat (s) covered	Hamlet (s) Covered	Habitatio n	Habitati on code as in census
1	Koduru	153.13	Koduru	Koduru	Koduru	255233

Place: Anakapalli  
Date: 27-01-2020

  
Competent Authority for Land Pooling &  
Revenue Divisional Officer,  
Anakapalli.

  
27/1/2020  
Paw  
Ank


  
27/1/2020

## SCHEDULE 2. DETAILS OF AREA UNDER LPS

District: Visakhapatnam				KODURU VILLAGE						
Sl. No	RSR Sy. No.	Sub Division	Total Extent (in Acs)	category	Extent under LPS (Acs)	Name of the Owner (as per Records i.e., V.A.No.3-1421)	Boundaries (Sy. No / Sub Division)			
				Dry land / Wet Land			East	West	North	South
1	1	-	760.38	GOVT. DRY Land	36.75	Govt Land	Paradesipalem	108	Bata Jangal apalem	21
2	108	-	27.37	GOVT DRY Land	21.98	Govt Land	118	140	146	105
3	334	-	93.53	GOVT DRY Land	46.69	Govt Land	288	333	293	Golagam Village
4	45	-	134.5	GOVT DRY Land	47.71	Govt Land	42	44	43	Gopalapuram
<b>TOTAL</b>					153.13					

  
 27/11/2020  
 Competent Authority of Land Pooling  
 &  
 Revenue Divisional Officer  
 ANAKAPALLE

  
 27/11/2020

  
 27/11/2020  
 Tenu  
 And

రి.క. నెం.126/2020/బి/తే.27.01.2020 ది.

రెవిన్యూ డివిజనల్ అధికారి వారి కార్యాలయం,  
అనకాపల్లి

### ఫారం - 1

(ఆంధ్ర ప్రదేశ్ మెట్రోపాలిటన్ ప్రాంతం మరియు పట్టణాభివృద్ధి అథారిటీ చట్టం, 2016 లో విభాగం 29(4) క్రింద)

కోడూరు గ్రామంలో ఎ.153.13 సెం. భూమిని భూ సమీకరణ పథకం క్రింద తీసుకొనుటకు ఉద్దేశించబడిన ప్రచురణ

సూచన: G.O.M.s.No.72, MA & UD (ఎం) శాఖ, తేది:25.01.2020.

&&&

1. పై సూచనలకు లోబడి, క్రింద తెలిపిన షెడ్యూల్ 1 లో ప్రకటించబడిన భూములను భూ సమీకరణ పథకం క్రింద తీసుకొనుటకు ప్రతిపాదించడమైనది.

- (i) ఇందుపై ఆసక్తి గల వ్యక్తుల నుండి నోటిఫికేషన్ ప్రచురించిన 15 దినముల లోగా అభ్యంతరాలు మరియు సలహాలు ఫారం- 2 లో స్వీకరించబడును.
- (ii) భూ సమీకరణ పథకం క్రింద షెడ్యూల్ 2 లో పొందుపరిచిన భూములకు సంబంధించిన అతుకుబడిదారులు/అనుభవదారులు స్వచ్ఛందంగా అంగీకారం తెలుపుతూ ఫారం 3 నందు దరఖాస్తులను ఈ నోటిఫికేషన్ ప్రచురించిన 15 దినములలో దిగువ సంతకం చేసిన అధీకృత అధికారి వారికి అందజేయవలెను.

2. భూ సమీకరణ పథకముకు సంబంధించిన వివరములు భూ సమీకరణ అధీకృత అధికారి వారి కార్యాలయము నందు పని వేళలలో తనిఖీ కొరకు అందుబాటులో ఉంచడమైనది మరియు విశాఖపట్నం మెట్రో పాలిటన్ రీజియన్ డెవలప్ మెంట్ అథారిటీ వెబ్ సైట్ [www.vmrda.gov.in](http://www.vmrda.gov.in) నందు పొందుపరచడమైనది.

3. ఈ పథకము యొక్క వివరములను గ్రామములో భూ సమీకరణ పథకము యొక్క భాగస్వాములతో ఈ క్రింది తెలిపిన తేదిలలో సంప్రదింపులు జరుపబడును.

తేది	సమయం	రెవిన్యూ గ్రామం	గ్రామ పంచాయితీ	నివాస వేదిక
06-02-2020	ఉదయం 11.00 గంటలకు	కోడూరు	కోడూరు	గ్రామ సచివాలయం, కోడూరు

4. గడువు తేది ముగిసిన తదుపరి వచ్చు అభ్యంతరములు/సలహాలు మరియు స్పష్టత లేని అభ్యంతరములు తిరస్కరించబడును.

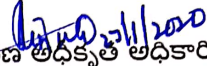
5. నిర్దేశిత గడువు సమయములో వచ్చిన అభ్యంతరములు/సలహాలు రెవిన్యూ డివిజనల్ అధికారి, అనకాపల్లి వారి కార్యాలయములో తేది 11.02.2020 సమయము ఉదయం 11.00 నందు విచారణ

చేయుటకు స్వయముగా గానీ లేదా సంబంధిత న్యాయవాది ద్వారా కాని తెలియపరచుకొనుటకు అవకాశము కలదు.

- జతపరచబడినవి: (1) అభ్యంతరములు/ సలహాలు తెలుపుటకు ఫారం -2  
(2) భూ యజమానులు సమ్మతి తెలుపుటకు ఫారం -3


ప్రాంతం : అనకాపల్లి.


తేది: 27-01-2020.

  
భూ సమీకరణ అధికృత అధికారి

మరియు

రెవిన్యూ డివిజనల్ అధికారి, అనకాపల్లి.

  
27/1/2020  
Ravi  
Awar

  
27/1/2020

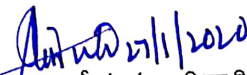
షెడ్యూల్ I

భూ సమీకరణ లో చేరిన పరిధి

జిల్లా : విశాఖపట్నం			మండలం : అనకాపల్లి			
వ. నెం.	రెవిన్యూ గ్రామం	ఆర్.ఎస్.ఆర్. విస్తీర్ణం (ఎ. - సెంట్లు)	చేరిన గ్రామ పంచాయితీలు	చేరిన శివారు గ్రామాలు	గ్రామం	సెన్సస్ ప్రకారము గ్రామం కోడ్
1	కోడూరు	153.13	కోడూరు	కోడూరు	కోడూరు	255233


ప్రాంతం : అనకాపల్లి.

తేది: 27-01-2020.

  
భూ సమీకరణ అధికృత అధికారి

మరియు

రెవిన్యూ డివిజనల్ అధికారి, అనకాపల్లి.

  
27/1/2020  
Ravi  
Awar

  
27/1/2020

**షెడ్యూల్ 2. భూ సమీకరణ లో చేరిన పరిధి యొక్క వివరములు**

జిల్లా : విశాఖపట్నం				గ్రామం : కోడూరు						
స. సం.	ఆర్.ఎస్.ఆర్. సర్వే నెం.	సబ్-డివిజన్ నెం.	మొత్తం విస్తీర్ణం (ఎ.-సెంట్లు)	వర్గీకరణ	భూ సమీకరణ లో చేరిన విస్తీర్ణం (ఎ.-సెంట్లు)	భూ యజమాని పేరు (గ్రామ లెక్క అడంగల్ -3, ఫసలీ 1421 ప్రకారం)	హద్దులు (సర్వే / సబ్-డివిజన్ నెం.)			
				మెట్టు/ పల్లం			తూర్పు	పడమర	ఉత్తరం	దక్షిణం
1	1	-	760.38	మెట్టు	36.75	ప్రభుత్వ భూమి	పరదేశిపాలెం	108	బాటజం గాల్లపాలెం	21
2	108	-	27.37	మెట్టు	21.98	ప్రభుత్వ భూమి	118	140	146	105
3	334	-	93.53	మెట్టు	46.69	ప్రభుత్వ భూమి	288	333	293	గోలగాం
4	45	-	134.5	మెట్టు	47.71	ప్రభుత్వ భూమి	42	44	43	గోపాల పురం
మొత్తం విస్తీర్ణం					<b>153.13</b>					

*[Signature]*  
27/11/2020

*[Signature]*  
27/11/2020  
RWS

*[Signature]*  
27/11/2020  
భూ సమీకరణ అధీకృత అధికారి మరియు  
రెవెన్యూ డివిజన్ అధికారి, అనకాపల్లి