

రి.క. నెం.126/2020/బి/తే.27.01.2020 ది.

రెవిన్యూ డివిజనల్ అధికారి వారి కార్యాలయం,
అనకాపల్లి

ఫారం - 1

(ఆంధ్ర ప్రదేశ్ మెట్రోపాలిటన్ ప్రాంతం మరియు పట్టణాభివృద్ధి అథారిటీ చట్టం, 2016 లో విభాగం 29(4) క్రింద)

కుంచంగి గ్రామంలో ఎ.281.98 సెం. భూమిని భూ సమీకరణ పథకం క్రింద తీసుకొనుటకు ఉద్దేశించబడిన ప్రచురణ

సూచన: G.O.Ms.No.72, MA & UD (ఎం) శాఖ, తేది:25.01.2020.

&&&

1. పై సూచనలకు లోబడి, క్రింద తెలిపిన షెడ్యూల్ 1 లో ప్రకటించబడిన భూములను భూ సమీకరణ పథకం క్రింద తీసుకొనుటకు ప్రతిపాదించడమైనది.

(i) ఇందుపై ఆసక్తి గల వ్యక్తుల నుండి నోటిఫికేషన్ ప్రచురించిన 15 దినముల లోగా అభ్యంతరాలు మరియు సలహాలు ఫారం- 2 లో స్వీకరించబడును.

(ii) భూ సమీకరణ పథకం క్రింద షెడ్యూల్ 2 లో పొందుపరిచిన భూములకు సంబంధించిన అతుకుబడిదారులు/అనుభవదారులు స్వచ్ఛందంగా అంగీకారం తెలుపుతూ ఫారం 3 నందు దరఖాస్తులను ఈ నోటిఫికేషన్ ప్రచురించిన 15 దినములలో దిగువ సంతకం చేసిన అధికృత అధికారి వారికి అందజేయవలెను.

2. భూ సమీకరణ పథకముకు సంబంధించిన వివరములు భూ సమీకరణ అధికృత అధికారి వారి కార్యాలయము నందు పని వేళలలో తనిఖీ కొరకు అందుబాటులో ఉంచడమైనది మరియు విశాఖపట్నం మెట్రో పాలిటన్ రిజియన్ డెవలప్ మెంట్ అథారిటీ వెబ్ సైట్ www.vmrda.gov.in నందు పొందుపరచడమైనది.

3. ఈ పథకము యొక్క వివరములను గ్రామములో భూ సమీకరణ పథకము యొక్క భాగస్వాములతో ఈ క్రింది తెలిపిన తేదిలలో సంప్రదింపులు జరుపబడును.

తేది	సమయం	రెవిన్యూ గ్రామం	గ్రామ పంచాయితీ	నివాస వేదిక
01-02-2020	ఉదయం 11.00 గంటలకు	కుంచంగి	కుంచంగి	రామాలయం, కుంచంగి

4. గడువు తేది ముగిసిన తదుపరి వచ్చు అభ్యంతరములు/సలహాలు మరియు స్పష్టత లేని అభ్యంతరములు తిరస్కరించబడును.

5. నిర్దేశిత గడువు సమయములో వచ్చిన అభ్యంతరములు/సలహాలు రెవిన్యూ డివిజనల్ అధికారి, అనకాపల్లి వారి కార్యాలయములో తేది 11.02.2020 సమయము ఉదయం 11.00 నందు విచారణ

చేయుటకు స్వయముగా గానీ లేదా సంబంధిత న్యాయవాది ద్వారా కాని తెలియపరచుకొనుటకు అవకాశము కలదు.

- జతపరచబడినవి: (1) అభ్యంతరములు/ సలహాలు తెలుపుటకు ఫారం -2
(2) భూ యజమానులు సమ్మతి తెలుపుటకు ఫారం -3


ప్రాంతం : అనకాపల్లి.


తేది: 27-01-2020.

భూ సమీకరణ అధికృత అధికారి

మరియు

రెవిన్యూ డివిజనల్ అధికారి, అనకాపల్లి.


27/1/2020
T. S. R.


27/1/2020
T. S. R.

షెడ్యూల్ I

భూ సమీకరణ లో చేరిన పరిధి

జిల్లా : విశాఖపట్నం			మండలం : అనకాపల్లి			
వ. నెం.	రెవిన్యూ గ్రామం	ఆర్.ఎస్.ఆర్. విస్తీర్ణం (ఎ. - సెంట్లు)	చేరిన గ్రామ పంచాయితీలు	చేరిన శివారు గ్రామాలు	గ్రామం	సెన్సస్ ప్రకారము గ్రామం కోడ్
1	కుంచంగి	281.98	కుంచంగి	కుంచంగి	కుంచంగి	586184

ప్రాంతం : అనకాపల్లి.


తేది: 27-01-2020.

భూ సమీకరణ అధికృత అధికారి

మరియు

రెవిన్యూ డివిజనల్ అధికారి, అనకాపల్లి.


27/1/2020
T. S. R.


27/1/2020
T. S. R.

షెడ్యూల్ 2. భూ సమీకరణ లో చేరిన పరిధి యొక్క వివరములు

జిల్లా : విశాఖపట్నం				గ్రామం : కుంచంగి						
ప. నెం.	ఆర్.ఎన్.ఆర్. సర్వే నెం.	సబ్-డివిజన్ నెం.	మొత్తం విస్తీర్ణం (ఎ.-సెంట్లు)	వర్గీకరణ	భూ సమీకరణ లో చేరిన విస్తీర్ణం (ఎ.-సెంట్లు)	భూ యజమాని పేరు (గ్రామ లెక్క (అడంగల్ -3, ఫసలీ 1421 ప్రకారం)	హద్దులు (సర్వే / సబ్-డివిజన్ నెం.)			
				మెట్టు/పల్లం			తూర్పు	పడమర	ఉత్తరం	దక్షిణం
1	318	1	27.140	మెట్టు	14.63	ప్రభుత్వ భూమి	317	320	322	319
2	322	4	138.50	మెట్టు	63.75	ప్రభుత్వ భూమి	332	321	322	321
3	334	-	199.59	మెట్టు	146.59	ప్రభుత్వ భూమి	333	కూం డ్రం	322	335
4	335	-	285.50	మెట్టు	57.01	ప్రభుత్వ భూమి	334	కూం డ్రం	333	322
మొత్తం విస్తీర్ణం					281.98					

[Signature]
27/11/2020

[Signature]
27/11/2020
Taw
Aur.

[Signature]
27/11/2020
భూ సమీకరణ అధీకృత అధికారి
మరియు
రెవెన్యూ డివిజన్ అధికారి, అనకాపల్లి