

ఫారం - 1

(ఆంధ్ర ప్రదేశ్ మెట్రోపాలిటన్ ప్రాంతం మరియు పట్టణాభివృద్ధి అధికారి ద్వారా, 2016 లో విభాగం 29(4) క్రింద)

కొమ్మూడి గ్రామంలో ఎ.78.92 సెం. భూమిని భూ సమీకరణ పథకం క్రింద తీసుకొనుటకు ఉద్దేశించబడిన ప్రచురణ

సూచన: G.O.Ms.No.72, MA & UD (ఎం) శాఖ, తేది: 25.01.2020.

&&&

1. పై సూచనలకు లోబడి, క్రింద తెలిపిన షెడ్యూల్ 1 లో ప్రకటించబడిన భూములను భూ సమీకరణ పథకం క్రింద తీసుకొనుటకు ప్రతిపాదించడమైనది.

(i) ఇందుపై ఆసక్తి గల వ్యక్తుల నుండి నోటిఫికేషన్ ప్రచురించిన 15 దినముల లోగా అభ్యంతరాలు మరియు సలహాలు ఫారం- 2 లో స్వీకరించబడును.

(ii) భూ సమీకరణ పథకం క్రింద షెడ్యూల్ 2 లో పొందుపరిచిన భూములకు సంబంధించిన అతుకుబడిదారులు/అనుభవదారులు స్వచ్ఛందంగా అంగీకారం తెలుపుతూ ఫారం 3 నందు దరఖాస్తులను ఈ నోటిఫికేషన్ ప్రచురించిన 15 దినములలో దిగువ సంతకం చేసిన అధికృత అధికారి వారికి అందజేయవలెను.

2. భూ సమీకరణ పథకముకు సంబంధించిన వివరములు భూ సమీకరణ అధికృత అధికారి వారి కార్యాలయము నందు పని వేళలలో తనిఖీ కొరకు అందుబాటులో ఉంచడమైనది మరియు విశాఖపట్నం మెట్రో పాలిటన్ రీజియన్ డెవలప్మెంట్ అధికారి వెబ్ సైట్ www.vmrda.gov.in నందు పొందుపరచడమైనది.

3. ఈ పథకము యొక్క వివరములను గ్రామములో భూ సమీకరణ పథకము యొక్క భాగస్వాములతో ఈ క్రింది తెలిపిన తేదీలలో సంప్రదింపులు జరుపబడును.

తేది	సమయం	రెవెన్యూ గ్రామం	గ్రామ పంచాయితీ / వార్డు	నివాస వేదిక
29.01.2020	11.00 గంటలకు	కొమ్మూడి	వార్డు నెం.4, జివియంసి	సామాజిక భవనం, అమరావతి నగర్, కొమ్మూడి

4. గడువు తేది ముగిసిన తదుపరి వచ్చు అభ్యంతరములు/సలహాలు మరియు స్పష్టత లేని అభ్యంతరములు తిరస్కరించబడును.


5. నిర్దేశిత గడువు సమయములో వచ్చిన అభ్యంతరములు/సలహాలు తహశీల్దార్, విశాఖపట్నం దూర కార్యాలయములలో తేది 11.02.2020 సమయము ఉదయం గం.11.00ల నుండి సాయంత్రం గం.05.00ల వరకు విచారణ చేయుటకు స్వయముగా గానీ లేదా సంబంధిత న్యాయవాది ద్వారా కాని తెలియపరచుకొనుటకు అవకాశము కలదు.

జతపరచబడినవి: (1) అభ్యంతరములు/ సలహాలు తెలుపుటకు ఫారం -2

(2) భూ యజమానులు సమ్మతి తెలుపుటకు ఫారం -3

ప్రాంతం : విశాఖపట్నం.

తేది: 27-01-2020.


 భూ సమీకరణ అధికృత అధికారి

మరియు


రెవెన్యూ డివిజనల్ అధికారి, విశాఖపట్నం.

షెడ్యూల్ I
భూ సమీకరణ లో చేర్చబడిన పరిధి

జిల్లా : విశాఖపట్నం			మండలం : విశాఖపట్నం రూరల్			
వ. నెం.	రెవిన్యూ గ్రామం	ఆర్.ఎస్. ఆర్. విస్తీర్ణం (ఎ. - సెంట్లు)	చేర్చబడిన గ్రామ పంచాయితీ / వార్డు	చేర్చబడిన శివారు గ్రామాలు	గ్రామం	సెన్సస్ ప్రకారము గ్రామం కోడ్
1	కొమ్మాది	78.92	వార్డు నెం.4, జివియంసి	దేవి మెట్ట	కొమ్మాది	802947

ప్రాంతం : విశాఖపట్నం.

తేదీ: 27-01-2020.


భూ సమీకరణ అధికార అధికారి

మరియు

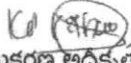
రెవిన్యూ డివిజనల్ అధికారి, విశాఖపట్నం.

షెడ్యూల్ 2. భూ సమీకరణ లో చేర్చబడిన పరిధి యొక్క వివరములు										
జిల్లా : విశాఖపట్నం				గ్రామం : కొమ్మూడి						
వ. నెం	ఆర్.ఎస్.ఆర్. సర్వే నెం.	సబ్-డివిజన్ నెం.	మొత్తం విస్తీర్ణం (ఎ.-సెంట్లు)	వర్గీకరణ మెట్టు/ పల్లం	భూ సమీకరణ లో చేర్చబడిన విస్తీర్ణం (ఎ.-సెంట్లు)	రెవిన్యూ రికార్డుల దాఖలా భూ యజమాని పేరు	పార్శులు (సర్వే / సబ్-డివిజన్ నెం.)			
							తూర్పు	పడమర	ఉత్తరం	దక్షిణం
1	117	-	0.96	మెట్టు	0.96	ప్రభుత్వ భూమి	118/1	119	116, 114, 118/1, 119	118/1
2	163	2	5.00	మెట్టు	5.00	ప్రభుత్వ భూమి	162 & 40	163/1	161	163/3 & 39
3	157	2	5.05	మెట్టు	5.05	ప్రభుత్వ భూమి	156/4	116	157/1	118/1
4	163	3	0.30	మెట్టు	0.30	ప్రభుత్వ భూమి	39	28	163/2	39
5	118	2	1.93	మెట్టు	1.93	ప్రభుత్వ భూమి	150/2	119, 118/3	114, 118/1	114, 118/3
6	118	4	3.18	మెట్టు	3.18	ప్రభుత్వ భూమి	150/2	119, 118/3	114, 118/1	114, 118/3
7	153	1	3.32	మెట్టు	3.32	ప్రభుత్వ భూమి	153/2	154/3	152/1	నవోదయ స్కూల్ పార్శులు
8	118	3	1.99	మెట్టు	1.99	ప్రభుత్వ భూమి	118/4	119	118/2	154/1, 154/2
9	40	1 డి 1	1.01	మెట్టు	1.01	ప్రభుత్వ భూమి	26, 41, 42	162	27, 162	40/1 ఎ
10	40	1 డి 2	1.00	మెట్టు	1.00	ప్రభుత్వ భూమి	26, 41, 42	162	162	40/1 ఎ
11	40	1 డి 3	1.01	మెట్టు	1.01	ప్రభుత్వ భూమి	26, 41, 42	162	27, 162	40/1 ఎ
12	40	1 డి 4	1.00	మెట్టు	1.00	ప్రభుత్వ భూమి	26, 41, 42	162	27, 162	40/1 ఎ
13	40	1 డి 5	1.01	మెట్టు	0.31	ప్రభుత్వ భూమి	26, 41, 42	162	27, 162	40/1 ఎ
14	40	1 డి 6	1.00	మెట్టు	1.00	ప్రభుత్వ భూమి	26, 41, 42	162	27, 162	40/1 ఎ
15	154	2	5.00	మెట్టు	5.00	ప్రభుత్వ భూమి	156/4	116	157/1	117, 157/1
16	156	4	5.20	మెట్టు	5.20	ప్రభుత్వ భూమి	155	157/2	156/3, 2	150/1, 2, 3
17	37	1	5.08	మెట్టు	5.08	ప్రభుత్వ భూమి	161/1, 2, 163/1	36	రిజర్వ్ పార్శులు	37/2, 3
18	162	1	4.94	మెట్టు	4.91	ప్రభుత్వ భూమి	27	161/1	28	162/2
19	156	1	0.74	మెట్టు	0.74	ప్రభుత్వ భూమి	155	156/2	156/2	155

20	156	2	3.28	మెట్టు	3.28	ప్రభుత్వ భూమి	156/1	156/1.3	159	156/4
21	118	1	4.61	మెట్టు	4.61	ప్రభుత్వ భూమి	118/4	117	157/2	118/2.4
22	152	3	5.00	మెట్టు	2.00	ప్రభుత్వ భూమి	మధురవాడ కర్నూల రోడ్డు	152/2	152/3p	153/2p. 3,
23	161	2	5.00	మెట్టు	5.00	ప్రభుత్వ భూమి	162/2	37/1	161/1	163/1.2 .4
24	162	2	4.94	మెట్టు	4.94	ప్రభుత్వ భూమి	27	161/1.2, 163/4	162/1	40/1A1, 1B1, 1B2
25	161	1	5.16	మెట్టు	5.16	ప్రభుత్వ భూమి	162/1	37/1	28	161/2
26	150	1	0.94	మెట్టు	0.94	ప్రభుత్వ భూమి	150/2	118/4	157/2, 156/4	152/1
27	154	3	5.00	మెట్టు	5.00	ప్రభుత్వ భూమి	153/1	154/3	152/1	రోడ్డు

ప్రాంతం : విశాఖపట్నం.

తేదీ: 27-01-2020.

 27/1/2020
భూ సమీకరణ అధికారి

మరియు

రెవెన్యూ డివిజనల్ అధికారి, విశాఖపట్నం.