

ఫారం - 1

(ఆంధ్ర ప్రదేశ్ మెట్రోపాలిటన్ ప్రాంతం మరియు పట్టణాభివృద్ధి అధారిటీ చట్టం, 2016 లో విభాగం 29(4) క్రింద)

కొత్తవలస గ్రామంలో ఎ.157.77 సెం. భూమిని భూ సమీకరణ పథకం క్రింద తీసుకొనుటకు ఉద్దేశించబడిన ప్రచురణ

సూచన: G.O.Ms.No.72 MA & UD (ఎం) శాఖ, తేది:25.01.2020.

&&&

1. పై సూచనలకు లోబడి, క్రింద తెలిపిన షెడ్యూల్ 1 లో ప్రకటించబడిన భూములను భూ సమీకరణ పథకం క్రింద తీసుకొనుటకు ప్రతిపాదించడమైనది.

(i) ఇందుపై ఆసక్తి గల వ్యక్తుల నుండి నోటిఫికేషన్ ప్రచురించిన 15 దినముల లోగా అభ్యంతరాలు మరియు సలహాలు ఫారం- 2 లో స్వీకరించబడును.

(ii) భూ సమీకరణ పథకం క్రింద షెడ్యూల్ 2 లో పొందుపరిచిన భూములకు సంబంధించిన అతుకుబడిదారులు/అనుభవదారులు స్వచ్ఛందంగా అంగీకారం తెలుపుతూ ఫారం 3 నందు దరఖాస్తులను ఈ నోటిఫికేషన్ ప్రచురించిన 15 దినములలో దిగువ సంతకం చేసిన అధీకృత అధికారి వారికి అందజేయవలెను.

2. భూ సమీకరణ పథకముకు సంబంధించిన వివరములు భూ సమీకరణ అధీకృత అధికారి వారి కార్యాలయము నందు పని వేళలలో తనిఖీ కొరకు అందుబాటులో ఉంచడమైనది మరియు విశాఖపట్నం మెట్రో పాలిటన్ రీజియన్ డెవలప్మెంట్ అధారిటీ వెబ్ సైట్ [www.vmrda.gov.in](http://www.vmrda.gov.in) నందు పొందుపరచడమైనది.

3. ఈ పథకము యొక్క వివరములను గ్రామములో భూ సమీకరణ పథకము యొక్క భాగస్వాములతో ఈ క్రింది తెలిపిన తేదీలలో సంప్రదించులు జరుపబడును.

తేది	సమయం	రెవిన్యూ గ్రామం	గ్రామ పంచాయితీ	నివాస వేదిక
29/1/2020	11: 00 AM	కొత్తవలస	జే.వి.అగ్రహారం	గ్రామ సచివాలయం, జే.వి.అగ్రహారం

4. గడువు తేది ముగిసిన తదుపరి వచ్చు అభ్యంతరములు/సలహాలు మరియు స్పష్టత లేని అభ్యంతరములు తిరస్కరించబడును.


5. నిర్దేశిత గడువు సమయములో వచ్చిన అభ్యంతరములు/సలహాలు భీమునిపట్నం, తహశీల్దార్ కార్యాలయములలో తేది 12-02-2020 సమయము ఉదయం 11.00 ల నుండి విచారణ చేయుటకు స్వయముగా గానీ లేదా సంబంధిత న్యాయవాది ద్వారా కాని తెలియపరచుకొనుటకు అవకాశము కలదు.

జతపరచబడినవి: (1) అభ్యంతరములు/ సలహాలు తెలుపుటకు ఫారం -2

(2) భూ యజమానులు సమ్మతి తెలుపుటకు ఫారం -3

స్థలము : భీమునిపట్నం


తేది: 27-01-2020

  
భూ సమీకరణ అధీకృత అధికారి

మరియు

ప్రాజెక్ట్ డైరెక్టర్, డి.ఆర్.డి.ఎ.

(డిప్యూటీ కలెక్టర్)

  
ప్రాజెక్ట్ కలెక్టర్, విశాఖపట్నం

  
23/01/20  
444 0112

షెడ్యూల్ - 1

భూసమీకరణకుద్దేశించిన భూముల వివరములు

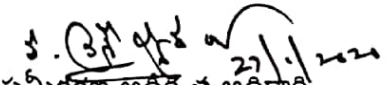
జిల్లా : విశాఖపట్నం

మండలం: భీమునిపట్నం

క్రమ సంఖ్య	రెవిన్యూ గ్రామము	ఆర్.ఎస్.ఆర్ విస్తీర్ణము (ఎకరములలో)	ఇతర పంచాయితీలు	ఇతర కుగ్రామములు	నివాసము	నివాస కోడ్ జనాభా లెక్కల ప్రకారము
1	కొత్తవలస	157.77	జే.వి. అగ్రహారం	-	కొత్తవలస	586143

స్థలము : భీమునిపట్నం

తేది: 27-01-2020


  
భూ సమీకరణ అధికృత అధికారి

మరియు

ప్రాజెక్ట్ డైరెక్టర్, డి.ఆర్.డి.ఎ.

(డిప్యూటీ కలెక్టర్)

విశాఖపట్నం

  
27/1/2020  
T. S. S. S.  
GML

  
27/1/20  
T. S. S. S.  
GML

షెడ్యూల్ - 2

భూసమీకరణకుద్దేశించిన భూముల వివరములు

జిల్లా : విశాఖపట్నం

గ్రామము: కొత్తవలస

క్ర. సంఖ్య	అర్. ఎన్. ఆర్. సర్వే నెం.	సబ్ డివిజన్ నెం.	పూర్తి విస్తీర్ణము (ఎకరములలో)	వర్గీకరణ	భూసమీకరణ క్రింద ప్రతిపాదించిన భూమి (ఎకరములలో)	యజమాని పేరు	సరిహద్దులు			
				మెట్ట భూమి/ పల్లము భూమి			తూర్పు	పడమర	ఉత్తరం	దక్షిణం
1	28	1	2.50	మెట్ట	2.50	ప్రభుత్వం	28/8	26	28/2	28/9
2	28	2	0.69	మెట్ట	0.69	ప్రభుత్వం	28/7	26	28/3	28/1
3	28	3	0.61	మెట్ట	0.61	ప్రభుత్వం	28/6	26	28/4	28/2
4	28	4	0.70	మెట్ట	0.70	ప్రభుత్వం	28/5	26	29	28/3
5	28	5	0.66	మెట్ట	0.66	ప్రభుత్వం	28/8	28/4	29	28/6
6	28	6	0.53	మెట్ట	0.53	ప్రభుత్వం	28/8	28/3	28/5	28/7
7	28	7	0.54	మెట్ట	0.54	ప్రభుత్వం	28/8	28/2	28/6	28/1
8	28	8	1.05	మెట్ట	1.05	ప్రభుత్వం	28/11	28/7	29	28/9
9	28	9	1.40	మెట్ట	1.40	ప్రభుత్వం	28/8	27	28/1	32 (నిడిగట్టు)
10	28	10	0.52	మెట్ట	0.52	ప్రభుత్వం	28/12	28/8	28/11	28/9
11	28	11	0.46	మెట్ట	0.46	ప్రభుత్వం	28/12	28/8	29	28/10
12	28	12	0.72	మెట్ట	0.72	ప్రభుత్వం	28/13	28/10	29	32 (నిడిగట్టు)
13	28	13	0.53	మెట్ట	0.53	ప్రభుత్వం	28/14	28/12	29	32 (నిడిగట్టు)
14	28	14	0.40	మెట్ట	0.40	ప్రభుత్వం	28/15	28/13	28/23	32 (నిడిగట్టు)
15	28	15	0.46	మెట్ట	0.46	ప్రభుత్వం	28/16	28/14	28/23	32 (నిడిగట్టు)
16	28	16	0.65	మెట్ట	0.65	ప్రభుత్వం	28/17	28/15	28/23	32 (నిడిగట్టు)
17	28	17	0.60	మెట్ట	0.60	ప్రభుత్వం	28/18	28/16	28/23	32 (నిడిగట్టు)
18	28	18	0.37	మెట్ట	0.37	ప్రభుత్వం	28/19	28/17	28/23	32 (నిడిగట్టు)
19	28	19	0.37	మెట్ట	0.37	ప్రభుత్వం	28/20	28/18	28/23	32 (నిడిగట్టు)
20	28	20	0.32	మెట్ట	0.32	ప్రభుత్వం	28/21	28/19	28/23	32 (నిడిగట్టు)

21	28	21	0.30	మెట్ట	0.30	ప్రభుత్వం	28/22	28/20	28/23	32 (నిడిగట్టు)
22	28	22	0.26	మెట్ట	0.26	ప్రభుత్వం	28/25	28/21	28/23	32 (నిడిగట్టు)
23	28	23	1.49	మెట్ట	1.49	ప్రభుత్వం	28/24	29	29	28/14 to 28/22
24	28	24	0.27	మెట్ట	0.27	ప్రభుత్వం	28/25	28/23	29	28/25
25	28	25	2.75	మెట్ట	2.75	ప్రభుత్వం	28/26	28/24	29	32 (నిడిగట్టు)
26	28	26	2.34	మెట్ట	2.34	ప్రభుత్వం	31	28/25	30	32 (నిడిగట్టు)
27	62	1	2.40	మెట్ట	2.40	ప్రభుత్వం	73	63	73, 62/1	73
28	73	(Part)	230.7 0	మెట్ట	2.40	ప్రభుత్వం	73	215 (తాళ్ళవలస)	73	63
29	73	(Part)		మెట్ట	7.95	ప్రభుత్వం	73	65	73	72
30	73	(Part)		మెట్ట	4.50	ప్రభుత్వం	73	73	73	74
31	73	(Part)		మెట్ట	8.89	ప్రభుత్వం	73	73	73	87
32	73	(Part)		మెట్ట	3.00	ప్రభుత్వం	49 (కుమ్మరిపా లం)	73	47 (కుమ్మరిపా లం)	73
33	73	(Part)		మెట్ట	15.00	ప్రభుత్వం	94	93	42, 43 (కుమ్మరిపా లం)	73
34	73	(Part)		మెట్ట	5.00	ప్రభుత్వం	73	95/1	219, 220 (తాళ్ళవలస)	73
35	75	-	49.10	మెట్ట	38.00	ప్రభుత్వం	86, 87	72, 76	74	75
36	86		14.32	మెట్ట	9.00	ప్రభుత్వం	86	75	87	86
37	87	2	11.70	మెట్ట	11.20	ప్రభుత్వం	88	75	87/1 & 3	86
38	87	3	0.67	మెట్ట	0.60	ప్రభుత్వం				
39	88	2	4.33	మెట్ట	4.33	ప్రభుత్వం	89	87	88/1	86
40	93	-	3.00	మెట్ట	3.00	ప్రభుత్వం	73	99	184 (సంగివలస)	73
41	94	-	4.40	మెట్ట	4.40	ప్రభుత్వం	73	73	73	73
42	95	1	3.51	మెట్ట	3.51	ప్రభుత్వం	219 (తాళ్ళవలస)	73 (రేడ్డు)	217/3, 218 (తాళ్ళవలస)	73
43	95	2	1.03	మెట్ట	1.03	ప్రభుత్వం	73	95/3	95/1	95/4
44	95	4	0.64	మెట్ట	0.64	ప్రభుత్వం	73	95/3	95/2	73
45	96	1	1.48	మెట్ట	1.48	ప్రభుత్వం	73	73	73	73
46	97	1	2.72	మెట్ట	2.72	ప్రభుత్వం	95/4	73	73	73



47	97	2	2.23	మెట్ట	2.23	ప్రభుత్వం	73	97/1	73	73, 98
48	98	-	5.00	మెట్ట	5.00	ప్రభుత్వం	73	73	73	73 (రోడ్డు)

స్థలము : భీమునిపట్నం

తేదీ: 27-01-2020

భూ సమీకరణ అధికార అధికారి

మరియు

ప్రాజెక్ట్ డైరెక్టర్, డి.ఆర్.డి.ఎ.

(డిప్యూటీ కలెక్టర్)

27/1/20  
27/1/20  
QML

27/1/20  
QML