

ఫారం - 1

(ఆంధ్ర ప్రదేశ్ మెట్రోపాలిటన్ ప్రాంతం మరియు పట్టణాభివృద్ధి అథారిటీ చట్టం, 2016 లో విభాగం 29(4) క్రింద నరవ గ్రామంలో ఎ. 15.00 సెం. భూమిని భూ సమీకరణ పథకం క్రింద తీసుకొనుటకు ఉద్దేశించబడిన ప్రచురణ

సూచన: G.O.Ms.No.72 MA & UD (ఎం) శాఖ, తేది:25.01.2020.

&&&

1. పై సూచనలకు లోబడి, క్రింద తెలిపిన షెడ్యూల్ 1 లో ప్రకటించబడిన భూములను భూ సమీకరణ పథకం క్రింద తీసుకొనుటకు ప్రతిపాదించడమైనది.

- (i) ఇందుపై ఆసక్తి గల వ్యక్తుల నుండి నోటిఫికేషన్ ప్రచురించిన 15 దినముల లోగా అభ్యంతరాలు మరియు సలహాలు ఫారం- 2 లో స్వీకరించబడును.
- (ii) భూ సమీకరణ పథకం క్రింద షెడ్యూల్ 2 లో పొందుపరిచిన భూములకు సంబంధించిన అతుకుబడిదారులు/అనుభవదారులు స్వచ్ఛందంగా అంగీకారం తెలుపుతూ ఫారం 3 నందు దరఖాస్తులను ఈ నోటిఫికేషన్ ప్రచురించిన 15 దినములలో దిగువ సంతకం చేసిన అధీకృత అధికారి వారికి అందజేయవలెను.

2. భూ సమీకరణ పథకముకు సంబంధించిన వివరములు భూ సమీకరణ అధీకృత అధికారి వారి కార్యాలయము నందు పని వేళలలో తనిఖీ కొరకు అందుబాటులో ఉంచడమైనది మరియు విశాఖపట్నం మెట్రో పాలిటన్ రీజియన్ డెవలప్మెంట్ అథారిటీ వెబ్ సైట్ www.vmrda.gov.in నందు పొందుపరచడమైనది.

3. ఈ పథకము యొక్క వివరములను గ్రామములో భూ సమీకరణ పథకము యొక్క భాగస్వాములతో ఈ క్రింది తెలిపిన తేదీలలో సంప్రదింపులు జరుపబడును.


తేది	సమయం	రెవిన్యూ గ్రామం	గ్రామ పంచాయితీ/ వార్డు	నివాస వేదిక
01.02.2020	ఉదయం 11.00 గంటలకు	నరవ	వార్డు నెం.57	కమ్యూనిటీ హాలు, నరవ


4. గడువు తేది ముగిసిన తదుపరి వచ్చు అభ్యంతరములు/సలహాలు మరియు స్పష్టత లేని అభ్యంతరములు తిరస్కరించబడును.

5. నిర్దేశిత గడువు సమయములో వచ్చిన అభ్యంతరములు/సలహాలు పెండుర్తి తహసీల్దారు వారి కార్యాలయములలో తేది 16.02.2020 న సమయము ఉదయం 11.00 గంటలకు విచారణ చేయుటకు స్వయముగా గానీ లేదా సంబంధిత న్యాయవాది ద్వారా కాని తెలియపరచుకొనుటకు అవకాశము కలదు.

- జతపరచబడినవి: (1) అభ్యంతరములు/ సలహాలు తెలుపుటకు ఫారం -2
- (2) భూ యజమానులు సమ్మతి తెలుపుటకు ఫారం -3

ప్రాంతం : పెండుర్తి
తేది: 27.01.2020.


 భూ సమీకరణ అధీకృత అధికారి మరియు
 ప్రత్యేక ఉప కలెక్టరు (ఎన్.ఎ.ఓ.బి.)
 ఎలమంచిలి.



 27/01/2020


షెడ్యూల్ I
భూ సమీకరణ లో చేరిన పరిధి

జిల్లా : విశాఖపట్నం			మండలం : పెందుర్తి			
వ. నెం.	రెవిన్యూ గ్రామం	ఆర్.ఎస్.ఆర్. విస్తీర్ణం (ఎ. - సెంట్లు)	చేరిన గ్రామ పంచాయితీలు/ వార్డులు	చేరిన శివారు గ్రామాలు	గ్రామం	సెన్సస్ ప్రకారము గ్రామం కోడ్
1	నరవ	15.00	వార్డు నెం.57	నరవ	నరవ	960263

ప్రాంతం : పెందుర్తి

తేది: 27.01.2020.


 భూ సమీకరణ అధికృత అధికారి మరియు
 ప్రత్యేక ఉప కలక్టరు (ఎన్.ఎ.ఓ.బి.)
 ఎలమంచిలి.


 27/01/2020

షెడ్యూల్ 2 : భూ సమీకరణ భూముల వివరములు										
జిల్లా : విశాఖపట్నం				మండలం : పెందుర్తి			రెవిన్యూ గ్రామం : పెందుర్తి			
క్ర. సం.	ఆర్.ఎ. నెం.	సబ్ డివిజను	పూర్తి విస్తీర్ణం (ఎ.సం.)	భూమి రకం	భూ సమీకరణ క్రింద విస్తీర్ణం (ఎ. సం. లలో)	భూ యజమాని (ప్రభుత్వ భూమి/ అతుకుబడి పట్టా)	సరిహద్దులు (సర్వే నెంబరు / సబ్ డివిజను)			
				మెట్టు/పల్లం			తూర్పు	పడమర	ఉత్తరం	దక్షిణం
1	29	1	116.03	మెట్టు	15.00	ప్రభుత్వ భూమి	29 భాగం	29 భాగం	54, 55	27, 28
				మొత్తం	15.00					

భూ సమీకరణ అధీకృత అధికారి మరియు
ప్రత్యేక ఉప కలెక్టరు (ఎన్.ఎ.ఓ.బి.)
ఎలమంచిలి.

శ్రీమతి
27/01/2020