

ఫారం - 1

(ఆంధ్ర ప్రదేశ్ మెట్రోపాలిటన్ ప్రాంతం మరియు పట్టణాభివృద్ధి అధికారి చట్టం, 2016 లో విభాగం 29(4) క్రింద)

నిడిగట్టు గ్రామంలో ఎ. 62.86 సెం. భూమిని భూ సమీకరణ పథకం క్రింద తీసుకోనుటకు ఉద్దేశించబడిన ప్రచురణ

సూచన: G.O.Ms.No.72 MA & UD (ఎం) శాఖ, తేది:25.01.2020.

&&&

1. పై సూచనలకు లోబడి, క్రింద తెలిపిన షెడ్యూల్ 1 లో ప్రకటించబడిన భూములను భూ సమీకరణ పథకం క్రింద తీసుకోనుటకు ప్రతిపాదించడమైనది.

(i) ఇందుపై ఆసక్తి గల వ్యక్తుల నుండి నోటిఫికేషన్ ప్రచురించిన 15 దినముల లోగా అభ్యంతరాలు మరియు సలహాలు ఫారం- 2 లో స్వీకరించబడును.

(ii) భూ సమీకరణ పథకం క్రింద షెడ్యూల్ 2 లో పొందుపరిచిన భూములకు సంబంధించిన అతుకుబడిదారులు/అనుభవదారులు స్వచ్ఛందంగా అంగీకారం తెలుపుతూ ఫారం 3 నందు దరఖాస్తులను ఈ నోటిఫికేషన్ ప్రచురించిన 15 దినములలో దిగువ సంతకం చేసిన అధికృత అధికారి వారికి అందజేయవలెను.

2. భూ సమీకరణ పథకముకు సంబంధించిన వివరములు భూ సమీకరణ అధికృత అధికారి వారి కార్యాలయము నందు పని వేళలలో తనిఖీ కొరకు అందుబాటులో ఉంచడమైనది మరియు విశాఖపట్నం మెట్రో పాలిటన్ రీజియన్ డెవలప్మెంట్ అధికారి వెబ్ సైట్ [www.vmrda.gov.in](http://www.vmrda.gov.in) నందు పొందుపరచడమైనది.

3. ఈ పథకము యొక్క వివరములను గ్రామములో భూ సమీకరణ పథకము యొక్క భాగస్వాములతో ఈ క్రింది తెలిపిన తేదీలలో సంప్రదింపులు జరుపబడును.

తేది	సమయం	రెవిన్యూ గ్రామం	గ్రామ పంచాయితీ	నివాస వేదిక
30.01.2020	11:00AM	నిడిగట్టు	నిడిగట్టు	గ్రామ సచివాలయం, నిడిగట్టు

4. గడువు తేది ముగిసిన తదుపరి వచ్చు అభ్యంతరములు/సలహాలు మరియు స్పష్టత లేని అభ్యంతరములు తిరస్కరించబడును.


5. నిర్దేశిత గడువు సమయములో వచ్చిన అభ్యంతరములు/సలహాలు భీమునిపట్నం, తహశీల్దార్ కార్యాలయములలో తేది 13-02-2020 సమయము ఉదయం 11.00 ల నుండి విచారణ చేయుటకు స్వయముగా గానీ లేదా సంబంధిత న్యాయవాది ద్వారా కాని తెలియపరచుకొనుటకు అవకాశము కలదు.

జతపరచబడినవి: (1) అభ్యంతరములు/ సలహాలు తెలుపుటకు ఫారం -2

(2) భూ యజమానులు సమ్మతి తెలుపుటకు ఫారం -3

స్థలము : భీమునిపట్నం


తేది: 27-01-2020

  
భూ సమీకరణ అధికృత అధికారి

మరియు

ప్రాజెక్ట్ డైరెక్టర్, డి.ఆర్.డి.ఎ.

(డిప్యూటీ కలెక్టర్)

  
విశాఖపట్నం

  
27/01/20  
H.M. B.M.

షెడ్యూల్ - 1

భూసమీకరణకుద్దేశించిన భూముల వివరములు

జిల్లా : విశాఖపట్నం

మండలం: భీమునిపట్నం

క్రమ సంఖ్య	రెవిన్యూ గ్రామము	ఆర్.ఎస్.ఆర్ విస్తీర్ణము (ఎకరములలో)	ఇతర పంచాయితీలు	ఇతర కుగ్రామములు	నివాసము	నివాస కోడ్ జనాభా లెక్కల ప్రకారము
1	నిడిగట్టు	62.86	నిడిగట్టు	హరిజన కాలనీ	నిడిగట్టు	586146

స్థలము : భీమునిపట్నం

తేది: 27-01-2020

భూ సమీకరణ అధికృత అధికారి

మరియు

ప్రాజెక్ట్ డైరెక్టర్, డి.ఆర్.డి.ఎ.

(డిప్యూటీ కలెక్టర్)

విశాఖపట్నం

27/1/20  
HAI BML

షీడ్యూల్ - 2

భూసమీకరణకుద్దేశించిన భూముల వివరములు


జిల్లా : విశాఖపట్నం

గ్రామము: నిడిగట్టు

క్ర. సంఖ్య	ఆర్.ఎస్.ఆర్. సర్వే నెం.	సబ్ డివిజన్ నెం.	పూర్తి విస్తీర్ణము (ఎకరములలో)	వర్గీకరణ మెట్ట భూమి/ పల్లము భూమి	భూసమీకరణ క్రింద ప్రతిపాదించిన భూమి (ఎకరములలో)	యజమాని పేరు	సరిహద్దులు			
							తూర్పు	పడమర	ఉత్తరం	దక్షిణం
1	27		16.06	మెట్ట	14.20	ప్రభుత్వం	43	1,2	28	45
2	28		10.64	మెట్ట	10.64	ప్రభుత్వం	42	1	29	27
3	32		10.74	మెట్ట	10.74	ప్రభుత్వం	38 (రోడ్డు)	31	కొత్తవలస గ్రామం	33
4	39		20.08	మెట్ట	17.30	ప్రభుత్వం	జీ.వి. అగ్రహారం	రోడ్డు	కొత్తవలస గ్రామం	58
5	44		7.60	మెట్ట	6.85	ప్రభుత్వం	52	45	43	49
6	45	1	3.13	మెట్ట	3.13	ప్రభుత్వం	44	27	27	45/2
మొత్తం			68.25		62.86					

స్థలము : భీమునిపట్నం


తేది: 27-01-2020

  
 భూ సమీకరణ అధికృత అధికారి

మరియు

ప్రాజెక్ట్ డైరెక్టర్, డి.ఆర్.డి.ఎ.

(డిప్యూటీ కలెక్టర్)

  
 విశాఖపట్నం

  
 27/01/20  
 HPRBML