

FORM-1

(UNDER SECTION 29 (4) of Andhra Pradesh Metropolitan Region & Urban
Development Authorities Act, 2016)NOTIFICATION OF DECLARATION OF INTENTION TO UNDERTAKE LAND
POOLING SCHEME IN PAPAYYAPALEM VILLAGE FOR 133.26 ACRES

REF: 1. G.O.M.s.No.72, MA & UD (M) Department, Dated:25.01.2020

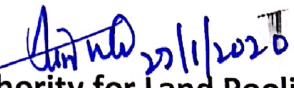
<<<>>>

1. In pursuance to the references, the Competent Authority declares the intention to notify the area specified in schedule 1 for land pooling scheme and calls for:
 - (i) Objections and Suggestions in form 2 from interested persons within 15 days from the date of publication of this notification; and
 - (ii) Applications from willing Assignees/Enjoyers in form 3 for the lands specified in schedule 2 expressing consent to participate in the land pooling scheme, in accordance with the provisions of the Act, and the board objectives, process of the scheme, role and responsibility of Authority/Government Assignees/Enjoyers, other salient features and terms and conditions for the land pooling scheme at schedule 3. The application shall reach the Competent Authority within fifteen (15) days from the date of publication of this notification in the village.
2. A copy of the plan of proposed area for the land pooling scheme is kept open for inspection of the Assignees/Enjoyers including the public at the office of the Competent Authority for land pooling Scheme during office hours and also in the website of the Authority.
3. The Competent Authority will conduct stakeholder consultations in the villages as given below in order to explain the details of the scheme.

Date	Time	Revenue Village	Grama Panchayat	Habitation	Venue
07-02-2020	11.00 am	Papayyapalem	Papayyapalem	Papayyapalem	Grama Sachivalayam Office, Papayyapalem

4. Any objections or suggestions which are received after the be date or which do not clearly explain the nature of the sender's interest in the proposed lands are liable to be summarily rejected.
5. The objections and suggestions received within 15 days, will due enquired on 11.02.2020 from 11 AM at Revenue Divisional Office, Anakapalli and the concerned objectors will be at liberty to appear in person or through an advocate to adduce any oral or documentary evidence in support of their objections.

Place: Anakapalli
Date:27-01-2020


Competent Authority for Land Pooling &
Revenue Divisional Officer,
Anakapalli.



27/1/2020



27/1/2020
Taw
And
Schedule I

AREA UNDER LPS

District: VISAKHAPATNAM			Mandal: ANAKAPALLI			
SL. No	Revenue Village	RSR Extent (Ac..)	Gram Panchayat (s) covered	Hamlet (s) Covered	Habitatio n	Habitati on code as in census
1	Papayyapalem	133.26	Papayya palem	Papayyapalem	Papayya palem	586178

Place: Anakapalli
Date:27-01-2020


Competent Authority for Land Pooling &
Revenue Divisional Officer,
Anakapalli.


27/1/2020

27/1/2020
Taw
And

SCHEDULE 2. DETAILS OF AREA UNDER LPS

District:: Visakhapatnam

Village : Papayyapalem

Sl. No	RSR Sy. No.	Sub Division	Total Extent(in Acs)	category	Extent under LPS (Acs)	Name of the Owner (as per Records i.e., V.A.No.3 -1421)	Boundaries (Sy.No / Sub Division)			
				Dry land / Wet Land			East	West	North	South
1	1	-	248.84	GOVT DRY Land	20.73	Govt Land	4	P S Palem	Kondupalem	2
4	2	-	155.82	GOVT DRY Land	112.53	Govt Land	4	12	P S Palem	9
Total					133.26					

[Signature]
27/1/2020

[Signature]
27/1/2020
Taru
and

[Signature]
27/1/2020
Competent Authority of Land Pooling
&
Revenue Divisional Officer,
ANAKAPALLE

ఫారం - 1

(ఆంధ్ర ప్రదేశ్ మెట్రోపాలిటన్ ప్రాంతం మరియు పట్టణాభివృద్ధి అథారిటీ చట్టం, 2016 లో విభాగం 29(4) క్రింద)

పాపయ్య పాలెం గ్రామంలో ఎ.133.26 సెం. భూమిని భూ సమీకరణ పథకం క్రింద తీసుకొనుటకు ఉద్దేశించబడిన ప్రచురణ

సూచన: G.O.Ms.No.72, MA & UD (ఎం) శాఖ, తేది:25.01.2020.

&&&

1. పై సూచనలకు లోబడి, క్రింద తెలిపిన షెడ్యూల్ 1 లో ప్రకటించబడిన భూములను భూ సమీకరణ పథకం క్రింద తీసుకొనుటకు ప్రతిపాదించడమైనది.

(i) ఇందుపై ఆసక్తి గల వ్యక్తుల నుండి నోటిఫికేషన్ ప్రచురించిన 15 దినముల లోగా అభ్యంతరాలు మరియు సలహాలు ఫారం- 2 లో స్వీకరించబడును.

(ii) భూ సమీకరణ పథకం క్రింద షెడ్యూల్ 2 లో పొందుపరిచిన భూములకు సంబంధించిన అతుకుబడిదారులు/అనుభవదారులు స్వచ్ఛందంగా అంగీకారం తెలుపుతూ ఫారం 3 నందు దరఖాస్తులను ఈ నోటిఫికేషన్ ప్రచురించిన 15 దినములలో దిగువ సంతకం చేసిన అధీకృత అధికారి వారికి అందజేయవలెను.

2. భూ సమీకరణ పథకముకు సంబంధించిన వివరములు భూ సమీకరణ అధీకృత అధికారి వారి కార్యాలయము నందు పని వేళలలో తనిఖీ కొరకు అందుబాటులో ఉంచడమైనది మరియు విశాఖపట్నం మెట్రో పాలిటన్ రీజియన్ డెవలప్ మెంట్ అథారిటీ వెబ్ సైట్ www.vmrda.gov.in నందు పొందుపరచడమైనది.

3. ఈ పథకము యొక్క వివరములను గ్రామములో భూ సమీకరణ పథకము యొక్క భాగస్వాములతో ఈ క్రింది తెలిపిన తేదిలలో సంప్రదింపులు జరుపబడును.

తేది	సమయం	రెవిన్యూ గ్రామం	గ్రామ పంచాయితీ	నివాస వేదిక
07-02-2020	ఉదయం 11.00 గంటలకు	పాపయ్య పాలెం	పాపయ్య పాలెం	గ్రామ సచివాలయం, పాపయ్య పాలెం

4. గడువు తేది ముగిసిన తదుపరి వచ్చు అభ్యంతరములు/సలహాలు మరియు స్పష్టత లేని అభ్యంతరములు తిరస్కరించబడును.

5. నిర్దేశిత గడువు సమయములో వచ్చిన అభ్యంతరములు/సలహాలు రెవిన్యూ డివిజనల్ అధికారి, అనకాపల్లి వారి కార్యాలయములో తేది 11.02.2020 సమయము ఉదయం 11.00 నందు విచారణ

దేయుటకు స్వయముగా గానీ లేదా సంబంధిత న్యాయవాది ద్వారా కాని తెలియపరచుకొనుటకు
అవకాశము కలదు.

- జతపరచబడినవి: (1) అభ్యంతరములు/ సలహాలు తెలుపుటకు ఫారం -2
(2) భూ యజమానులు సమ్మతి తెలుపుటకు ఫారం -3


ప్రాంతం : అనకాపల్లి.


తేది: 27-01-2020.

భూ సమీకరణ అధికృత అధికారి

మరియు

రెవిన్యూ డివిజనల్ అధికారి, అనకాపల్లి.


27/1/2020
Ravi
Bano


27/1/2020
Ravi
Bano

షెడ్యూల్ 1

భూ సమీకరణ లో చేరిన పరిధి

జిల్లా : విశాఖపట్నం			మండలం : అనకాపల్లి			
వ. నెం.	రెవిన్యూ గ్రామం	ఆర్.ఎస్.ఆర్. విస్తీర్ణం (ఎ. - సెంట్లు)	చేరిన గ్రామ పంచాయితీలు	చేరిన శివారు గ్రామాలు	గ్రామం	సెన్సస్ ప్రకారము గ్రామం కోడ్
1	పాపయ్య పాలెం	133.26	పాపయ్య పాలెం	పాపయ్య పాలెం	పాపయ్య పాలెం	586178


ప్రాంతం : అనకాపల్లి.


తేది: 27-01-2020.

భూ సమీకరణ అధికృత అధికారి

మరియు

రెవిన్యూ డివిజనల్ అధికారి, అనకాపల్లి.



27/1/2020
Ravi
Bano



27/1/2020
Ravi
Bano

షెడ్యూల్ 2. భూ సమీకరణ లో చేరిన పరిధి యొక్క వివరములు

జిల్లా : విశాఖపట్నం				గ్రామం : పాపయ్య పాలెం						
స. సం.	ఆర్.ఎన్.ఆర్. సర్వే నెం.	సబ్-డివిజన్ నెం.	మొత్తం విస్తీర్ణం (ఎ.-సెంట్లు)	వర్గీకరణ	భూ సమీకరణ లో చేరిన విస్తీర్ణం (ఎ.-సెంట్లు)	భూ యజమాని పేరు (గ్రామ లెక్క (అడంగల్ -3, ఫసలీ 1421 ప్రకారం)	హద్దులు (సర్వే / సబ్-డివిజన్ నెం.)			
				మెట్టు/పల్లం			తూర్పు	పడమర	ఉత్తరం	దక్షిణం
1	1	-	248.84	మెట్టు	20.73	ప్రభుత్వ భూమి	4	పాపయ్య సంతపాలెం	కొండుపాలెం	2
2	2	-	155.82	మెట్టు	112.53	ప్రభుత్వ భూమి	4	12	పాపయ్య సంతపాలెం	9
మొత్తం విస్తీర్ణం					133.26					


27/11/2020


27/11/2020
Ravi
Ravi


27/11/2020
భూ సమీకరణ అధీకృత అధికారి మరియు
రెవెన్యూ డివిజన్ లో అధికారి. ఆనకాపల్లి