

ఫారం - 1

(ఆంధ్ర ప్రదేశ్ మెట్రోపాలిటన్ ప్రాంతం మరియు పట్టణాభివృద్ధి అథారిటీ చట్టం, 2016 లో విభాగం 29(4) క్రింద)

సంపత్తిపురం గ్రామంలో ఎ.96.51 సం. భూమిని భూ సమీకరణ పథకం క్రింద తీసుకొనుటకు ఉద్దేశించబడిన ప్రచురణ

సూచన: G.O.M.s.No.72, MA & UD (ఎం) శాఖ, తేది:25.01.2020.

&&&

1. పై సూచనలకు లోబడి, క్రింద తెలిపిన షెడ్యూల్ 1 లో ప్రకటించబడిన భూములను భూ సమీకరణ పథకం క్రింద తీసుకొనుటకు ప్రతిపాదించడమైనది.

- (i) ఇందుపై ఆసక్తి గల వ్యక్తుల నుండి నోటిఫికేషన్ ప్రచురించిన 15 దినముల లోగా అభ్యంతరాలు మరియు సలహాలు ఫారం- 2 లో స్వీకరించబడును.
- (ii) భూ సమీకరణ పథకం క్రింద షెడ్యూల్ 2 లో పొందుపరిచిన భూములకు సంబంధించిన అతుకుబడిదారులు/అనుభవదారులు స్వచ్ఛందంగా అంగీకారం తెలుపుతూ ఫారం 3 నందు దరఖాస్తులను ఈ నోటిఫికేషన్ ప్రచురించిన 15 దినములలో దిగువ సంతకం చేసిన అధికృత అధికారి వారికి అందజేయవలెను.

2. భూ సమీకరణ పథకముకు సంబంధించిన వివరములు భూ సమీకరణ అధికృత అధికారి వారి కార్యాలయము నందు పని వేళలలో తనిఖీ కొరకు అందుబాటులో ఉంచడమైనది మరియు విశాఖపట్నం మెట్రో పాలిటన్ రీజియన్ డెవలప్ మెంట్ అథారిటీ వెబ్ సైట్ www.vmrda.gov.in నందు పొందుపరచడమైనది.

3. ఈ పథకము యొక్క వివరములను గ్రామములో భూ సమీకరణ పథకము యొక్క భాగస్వాములతో ఈ క్రింది తెలిపిన తేదిలలో సంప్రదింపులు జరుపబడును.

తేది	సమయం	రెవిన్యూ గ్రామం	గ్రామ పంచాయితీ	నివాసవేదిక
05-02-2020	ఉదయం 11.00 గంటలకు	సంపత్తిపురం	సంపత్తిపురం	గ్రామ సచివాలయం , సంపత్తిపురం

4. గడువు తేది ముగిసిన తదుపరి వచ్చు అభ్యంతరములు/సలహాలు మరియు స్పష్టత లేని అభ్యంతరములు తీరస్కరించబడును.

5. నిర్దేశిత గడువు సమయములో వచ్చిన అభ్యంతరములు/సలహాలు రెవిన్యూ డివిజనల్ అధికారి, అనకాపల్లి వారి కార్యాలయములో తేది 11.02.2020 సమయము ఉదయం 11.00 నందు విచారణ

చెయుటకు స్వయముగా గానీ లేదా సంబంధిత న్యాయవాది ద్వారా కాని తెలియపరచుకొనుటకు
అవకాశము కలదు.

- జతపరచబడినవి: (1) అభ్యంతరములు/ సలహాలు తెలుపుటకు ఫారం -2
(2) భూ యజమానులు సమ్మతి తెలుపుటకు ఫారం -3


ప్రాంతం : అనకాపల్లి.


తేది: 27-01-2020.

భూ సమీకరణ అధికృత అధికారి

మరియు

రెవిన్యూ డివిజనల్ అధికారి, అనకాపల్లి.


27/1/2020


27/1/2020
Taru
BMS

షెడ్యూల్ I

భూ సమీకరణ లో చేరిన పరిధి

జిల్లా : విశాఖపట్నం			మండలం : అనకాపల్లి			
వ. నెం.	రెవిన్యూ గ్రామం	ఆర్.ఎస్.ఆర్. విస్తీర్ణం (ఎ. - సెంట్లు)	చేరిన గ్రామ పంచాయితీలు	చేరిన శివారు గ్రామాలు	గ్రామం	సెన్సెస్ ప్రకారము గ్రామం కోడ్
1	సంపతిపురం	96.51	సంపతిపురం	సంపతిపురం	సంపతిపురం	586188


ప్రాంతం : అనకాపల్లి.


తేది: 27-01-2020.

భూ సమీకరణ అధికృత అధికారి

మరియు

రెవిన్యూ డివిజనల్ అధికారి, అనకాపల్లి.


27/1/2020


27/1/2020
Taru
BMS

షెడ్యూల్ 2: భూ సమీకరణ లో చేరిన పరిధి యొక్క వివరములు

జిల్లా : విశాఖపట్నం				గ్రామం : సంపతిపురం							
వ. నెం.	ఆర్.ఎన్.ఆర్. సర్వే నెం.	సబ్-డివిజన్ నెం.	మొత్తం విస్తీర్ణం (ఎ.-సెంట్లు)	వర్గీకరణ	భూ సమీకరణ లో చేరిన విస్తీర్ణం (ఎ.-సెంట్లు)	భూ యజమాని పేరు (గ్రామ లెక్క (అడంగల్ -3, ఫసలీ 1421 ప్రకారం)	హద్దులు (సర్వే / సబ్-డివిజన్ నెం.)				
				మెట్టు/ పల్లం			తూర్పు	పడమర	ఉత్తరం	దక్షిణం	
1	1	-	19.41	మెట్టు	17.18	ప్రభుత్వ భూమి	పిసినికాడ	వెంకుపాలెం	పిసినికాడ	2	
2	10	2	3.38	మెట్టు	3.38	ప్రభుత్వ భూమి	9	187	1A	13	
3	210	-	220.58	మెట్టు	68.28	ప్రభుత్వ భూమి	190	బయ్యవరం	వేట జంగాల పాలెం	213	
4	290	3	0.50	మెట్టు	0.50	ప్రభుత్వ భూమి	210	290/1	290/4	290/1	
5	294	1	2.60	మెట్టు	2.60	ప్రభుత్వ భూమి	294/2	303/5	293	517	
6	294	3	0.11	మెట్టు	0.11	ప్రభుత్వ భూమి	294/2	294/5	294/3	217	
7	294	4	0.09	మెట్టు	0.09	ప్రభుత్వ భూమి	294/1	294/6	210	292/5	
8	295	3	0.70	మెట్టు	0.70	ప్రభుత్వ భూమి	300/3	295/1	297/1	220	
9	298	2	0.99	మెట్టు	0.99	ప్రభుత్వ భూమి	298/1	298/3	210	298/4	
10	299	4	1.24	మెట్టు	1.24	ప్రభుత్వ భూమి	299/2	300/1	299/3	299/5	
11	301	5	0.48	మెట్టు	0.48	ప్రభుత్వ భూమి	294/5	302/2	301/1	294/2	
12	72	-	6.27	మెట్టు	0.96	ప్రభుత్వ భూమి	69	105	69	కశింకోట	
మొత్తం విస్తీర్ణం					96.51						

(Signature)
27/11/2020

(Signature)
27/11/2020
Taru
AND