

ఫారం - 1

(ఆంధ్ర ప్రదేశ్ మెట్రోపాలిటన్ ప్రాంతం మరియు పట్టణాభివృద్ధి అథారిటీ చట్టం, 2016 లో విభాగం 29(4) క్రింద)

పిసినికాడ గ్రామంలో ఎ.88.27 సెం. భూమిని భూ సమీకరణ పథకం క్రింద తీసుకొనుటకు ఉద్దేశించబడిన ప్రచురణ

సూచన: G.O.M.s.No.72, MA & UD (ఎం) శాఖ, తేది:25.01.2020.

&&&

1. పై సూచనలకు లోబడి, క్రింద తెలిపిన షెడ్యూల్ 1 లో ప్రకటించబడిన భూములను భూ సమీకరణ పథకం క్రింద తీసుకొనుటకు ప్రతిపాదించడమైనది.

(i) ఇందుపై ఆసక్తి గల వ్యక్తుల నుండి నోటిఫికేషన్ ప్రచురించిన 15 దినముల లోగా అభ్యంతరాలు మరియు సలహాలు ఫారం- 2 లో స్వీకరించబడును.

(ii) భూ సమీకరణ పథకం క్రింద షెడ్యూల్ 2 లో పొందుపరిచిన భూములకు సంబంధించిన అతుకుబడిదారులు/అనుభవదారులు స్వచ్ఛందంగా అంగీకారం తెలుపుతూ ఫారం 3 నందు దరఖాస్తులను ఈ నోటిఫికేషన్ ప్రచురించిన 15 దినములలో దిగువ సంతకం చేసిన అధికృత అధికారి వారికి అందజేయవలెను.

2. భూ సమీకరణ పథకముకు సంబంధించిన వివరములు భూ సమీకరణ అధికృత అధికారి వారి కార్యాలయము నందు పని వేళలలో తనిఖీ కొరకు అందుబాటులో ఉంచడమైనది మరియు విశాఖపట్నం మెట్రో పాలిటన్ రీజియన్ డెవలప్ మెంట్ అథారిటీ వెబ్ సైట్ www.vmrda.gov.in నందు పొందుపరచడమైనది.

3. ఈ పథకము యొక్క వివరములను గ్రామములో భూ సమీకరణ పథకము యొక్క భాగస్వాములతో ఈ క్రింది తెలిపిన తేదిలో సంప్రదింపులు జరుపబడును.

తేది	సమయం	రెవిన్యూ గ్రామం	గ్రామ పంచాయితీ	నివాస వేదిక
05-02-2020	మధ్యాహ్నం 3.00 గంటలకు	పిసినికాడ	పిసినికాడ	గ్రామ సచివాలయం , పిసినికాడ

4. గడువు తేది ముగిసిన తదుపరి వచ్చు అభ్యంతరములు/సలహాలు మరియు స్పష్టత లేని అభ్యంతరములు తిరస్కరించబడును.

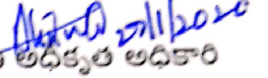
5. నిర్దేశిత గడువు సమయములో వచ్చిన అభ్యంతరములు/సలహాలు రెవిన్యూ డివిజన్ అధికారి, అనకాపల్లి వారి కార్యాలయములో తేది 11.02.2020 సమయము ఉదయం 11.00 నందు విచారణ

చేయుటకు స్వయముగా గానీ లేదా సంబంధిత న్యాయవాది ద్వారా కాని తెలియపరచుకొనుటకు అవకాశము కలదు.



- జతపరచబడినవి: (1) అభ్యంతరములు/ సలహాలు తెలుపుటకు ఫారం -2
(2) భూ యజమానులు సమ్మతి తెలుపుటకు ఫారం -3

ప్రాంతం : అనకాపల్లి.

తేది: 27-01-2020.


భూ సమీకరణ అధికృత అధికారి
మరియు

రెవిన్యూ డివిజనల్ అధికారి, అనకాపల్లి.


27/1/2020

27/1/2020
Taw
AW


షెడ్యూల్ I

భూ సమీకరణ లో చేరిన పరిధి



జిల్లా : విశాఖపట్నం			మండలం : అనకాపల్లి			
వ. నెం.	రెవిన్యూ గ్రామం	ఆర్.ఎస్.ఆర్. విస్తీర్ణం (ఎ. - సెంట్లు)	చేరిన గ్రామ పంచాయితీలు	చేరిన శివారు గ్రామాలు	గ్రామం	సెన్సస్ ప్రకారము గ్రామం కోడ్
1	పిసినికాడ	88.27	పిసినికాడ	పిసినికాడ	పిసినికాడ	586189

ప్రాంతం : అనకాపల్లి.

తేది: 27-01-2020.



భూ సమీకరణ అధికృత అధికారి
మరియు


రెవిన్యూ డివిజనల్ అధికారి, అనకాపల్లి.


27/1/2020

27/1/2020
Taw
AW

షెడ్యూల్ 2. భూ సమీకరణ లో చేరిన పరిధి యొక్క వివరములు

జిల్లా : విశాఖపట్నం				గ్రామం : పిసినికాడ							
వ. నెం.	ఆర్.ఎస్.ఆర్. సర్వే నెం.	సబ్-డివిజన్ నెం.	మొత్తం విస్తీర్ణం (ఎ.-సెంట్లు)	వర్గీకరణ	భూ సమీకరణ లో చేరిన విస్తీర్ణం (ఎ.-సెంట్లు)	భూ యజమాని పేరు (గ్రామ లెక్క అడంగల్ -3, ఫనలీ 1421 ప్రకారం)	హద్దులు (సర్వే / సబ్-డివిజన్ నెం.)				
				మెట్టు/పల్లం			తూర్పు	పడమర	ఉత్తరం	దక్షిణం	
1	362	-	10.55	మెట్టు	8.24	ప్రభుత్వ భూమి	తుమ్మ పాల	సంపత్తి పురం	తుమ్మ పాల	2	
2	363	-	10.10	మెట్టు	10.10	ప్రభుత్వ భూమి	తుమ్మ పాల	సంపత్తి పురం	తుమ్మ పాల	2	
3	364	-	10.14	మెట్టు	6.36	ప్రభుత్వ భూమి	తుమ్మ పాల	సంపత్తి పురం	తుమ్మ పాల	2	
4	365	-	9.94	మెట్టు	9.94	ప్రభుత్వ భూమి	తుమ్మ పాల	సంపత్తి పురం	తుమ్మ పాల	2	
5	366	-	11.29	మెట్టు	11.29	ప్రభుత్వ భూమి	తుమ్మ పాల	సంపత్తి పురం	తుమ్మ పాల	2	
6	367	-	9.96	మెట్టు	9.96	ప్రభుత్వ భూమి	తుమ్మ పాల	సంపత్తి పురం	తుమ్మ పాల	2	
7	368	-	8.07	మెట్టు	8.07	ప్రభుత్వ భూమి	తుమ్మ పాల	సంపత్తి పురం	తుమ్మ పాల	2	
8	369	-	7.64	మెట్టు	6.17	ప్రభుత్వ భూమి	తుమ్మ పాల	సంపత్తి పురం	తుమ్మ పాల	2	
9	370	-	9.22	మెట్టు	7.71	ప్రభుత్వ భూమి	తుమ్మ పాల	సంపత్తి పురం	తుమ్మ పాల	2	
10	371	-	14.06	మెట్టు	10.43	ప్రభుత్వ భూమి	తుమ్మ పాల	సంపత్తి పురం	తుమ్మ పాల	2	
మొత్తం విస్తీర్ణం					88.27						


27/11/2020
భూ సమీకరణ అధికృత అధికారి
మరియు
గౌరవనీయ డివిజనల్ అధికారి, ఆనకాపల్లి


27/11/2020
27/11/2020